日本風景街道・夢街道ルネサンスの取り組み

平成26年11月7日

国土交通省 中国地方整備局

道路部長　野田　勝

1．中国地方の概況

地勢

中国山地が中央部を縦貫し、
平坦な土地が少ない。

■標高分布図

	中国地方	全　国
面　　積	31,922 km²	377,960 km²
可住地面積	8,433 km²	122,156 km²
比　　率	26.4 %	32.3 %

※この画像は、国土地理院刊行の「数値地図50mメッシュ（標高）日本-Ⅲ」を使用して作成しました。
※資料：総務省統計局「社会生活統計指標 -都道府県の指標- 2014」

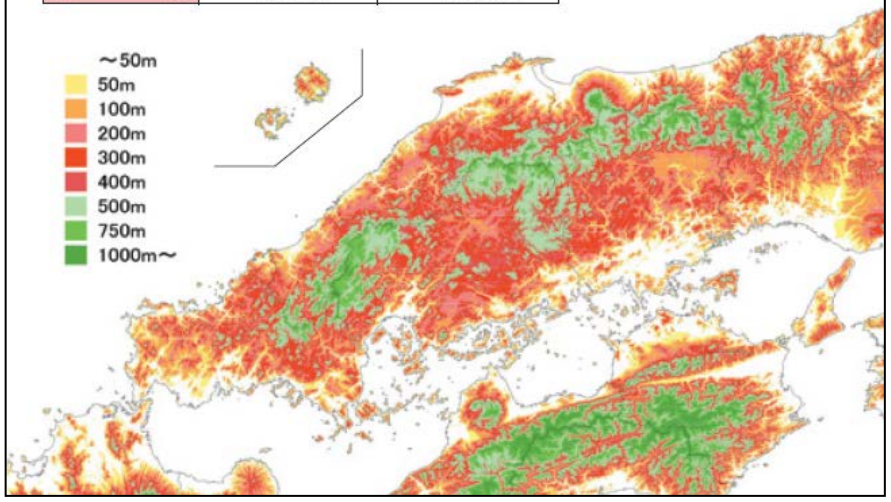

中国地方は、東西約350km、南北約150kmと細長く、中央部には中国山地が東西に縦貫しています。山陽は瀬戸内海沿岸から中国山地へ向かって比較的緩やかに大地・高原などを形成しており、山陰は日本海沿岸から中国山地までの距離が短く、比較的急峻な地形となっています。

人口

進行する中山間地での高齢化

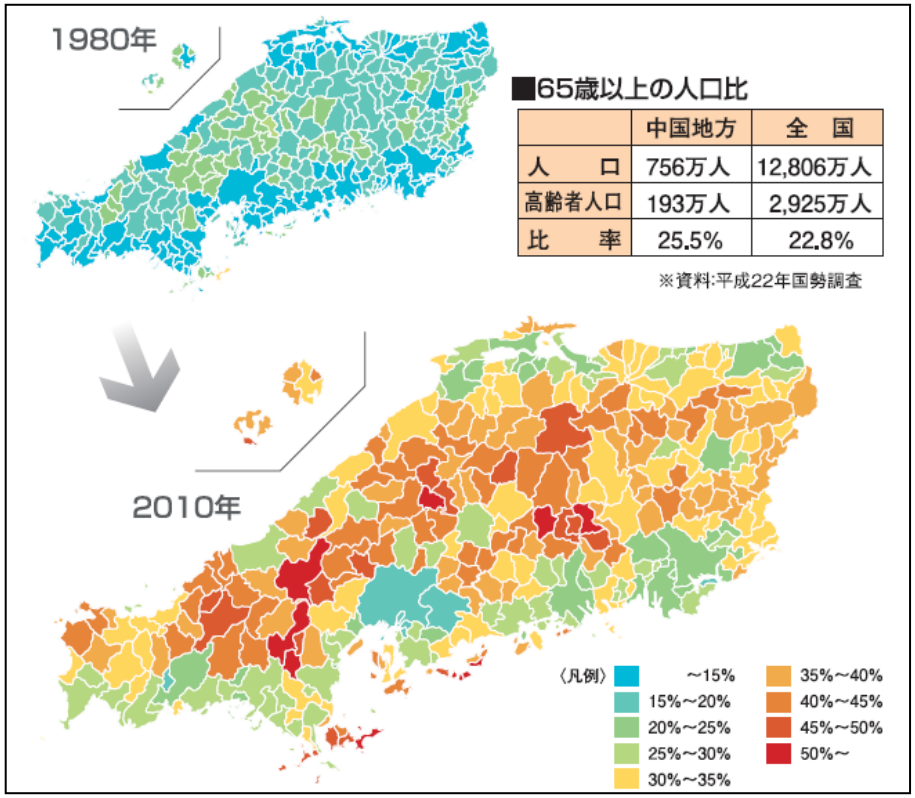

中国地方の高齢化率（65歳以上）は、25.5%であり、全国の22.8%を約3ポイント上回っています。特に中山間地域や島嶼部等で顕著となっています。

1．中国地方の概況

高速ネットワーク

中国自動車道、山陽自動車道の東西幹線及び広島一浜田、岡山一米子の南北幹線が整備済みであり、尾道松江線、山陰道などの整備が進められています。

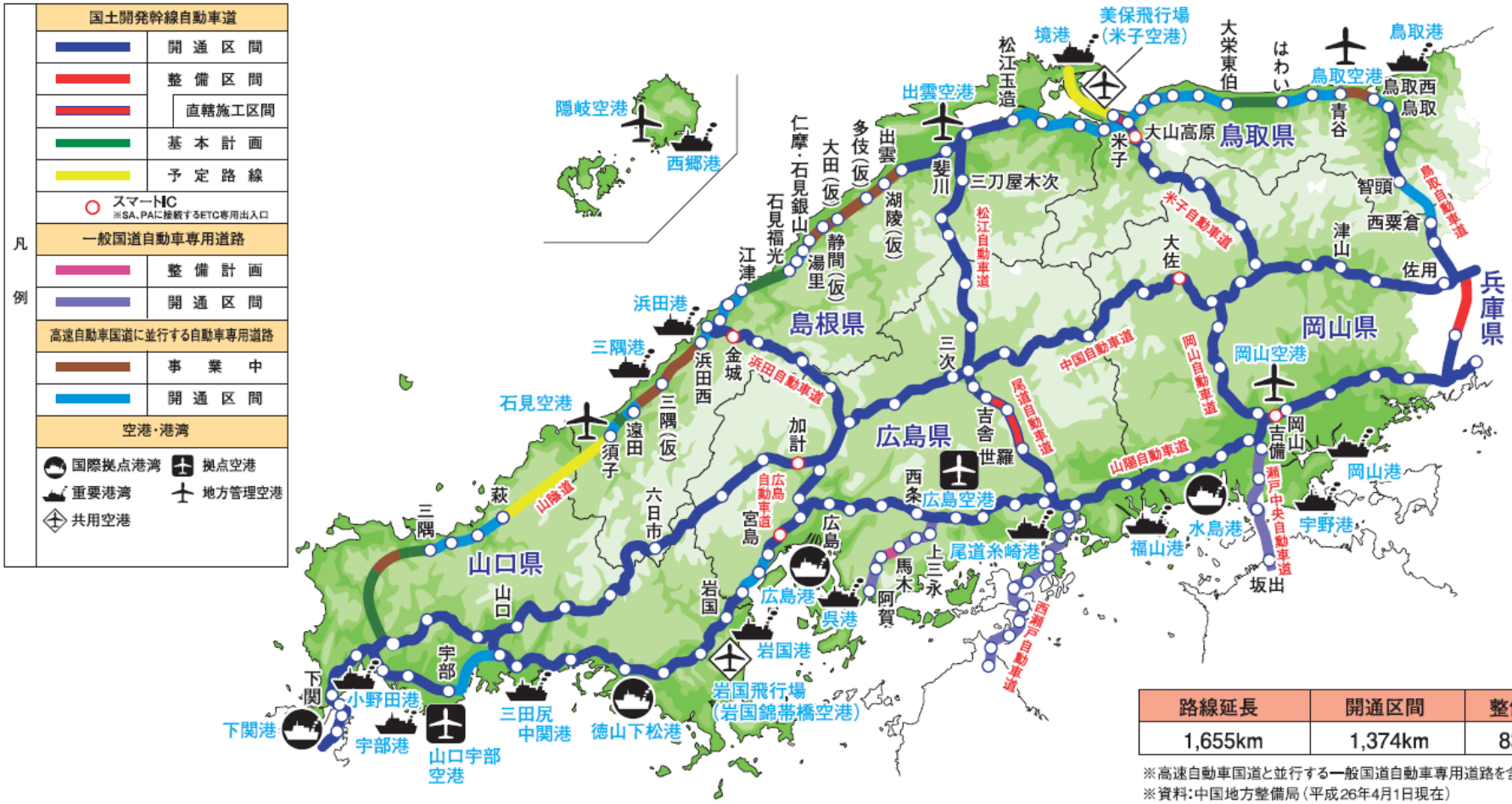

路線延長	開通区間	整備率
1,655km	1,374km	83%

※高速自動車国道と並行する一般国道自動車専用道路を含む
※資料：中国地方整備局（平成26年4月1日現在）

2．中国地方の取り組みの概要

※中国地域では二つの制度で地域づくりを推進

「日本風景街道」

※全国的な取り組み・・道路管理者と地域の協働

≪目的≫

○景観、自然、歴史、文化等の地域資源を活かした国民的な原風景を創成する運動を促し、以って、地域活性化、観光振興に寄与し、これにより、国土文化の再興の一助となる

≪登録ルート≫

○中国地方で8ルート（H19から登録開始）

≪推進組織≫

○中国地方風景街道協議会

平成19年8月27日（規約施行）

会長：中国経済連合会　会長
顧問：中国地方整備局　局長
委員：学識者、観光、地域づくり、関係行政、道路管理者（5県2市）　計15名

「夢街道ルネサンス」

※中国地方独自の取り組み・・地域が主体

≪目的≫

○中国地方の豊かな歴史・文化・自然を活かし、地域が主体となって、個性ある地域づくりや連携・交流を進め、地域の活性化を図る。地域づくりとともに、目的地に向かって移動するだけでない、“楽しみながら巡る新しい”『街道文化』の創出を目指す。

≪認定地区≫

○39地区（H13から認定開始）

≪推進組織≫

○夢街道ルネサンス推進会議

平成12年8月21日（規約施行）

会長：中国経済連合会　会長
顧問：中国地方整備局　局長
委員：学識者、観光、地域づくり、関係行政、オブザーバー（5県2市）：　計15名

3つの柱

Ⅰ 交流の場づくり

①交流会議の開催
（活動紹介、意見交換会）
②各地区勉強会の開催
（アドバイザー派遣）
③助成、支援制度の紹介

Ⅱ 各地区の連携

①登録・認定の拡大
②連携イベントの支援
（後援等の参画）
③地域活動に参加

Ⅲ 情報発信

①専用HPで地域を紹介
②専用HPの相互リンク
③パンフレット作成
④「道の駅」等でパネル展示
⑤イベント等で取組を紹介

3. 夢街道ルネサンス 取り組みの広がり

H12

◆新世紀記念事業「歴史、未来、みちルネッサンス」

H13

中国地方

◆夢街道ルネサンスモデル地区の選定
（H13～ H15）１１地区

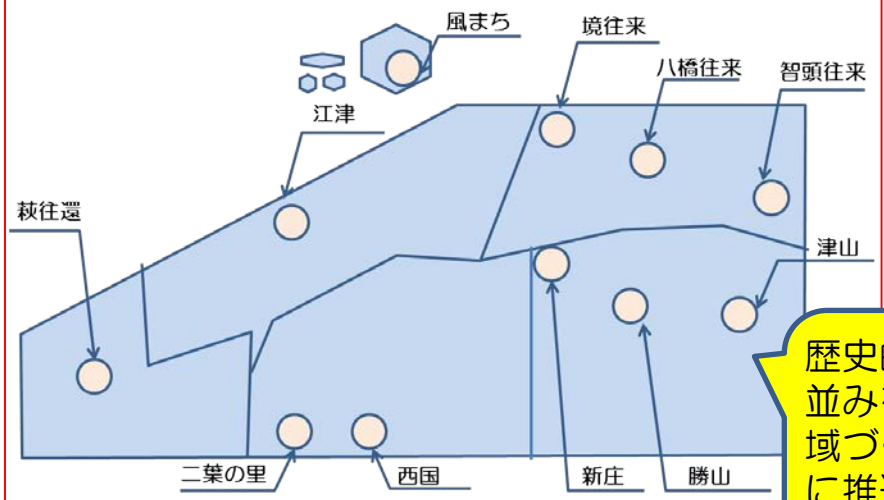

各地区での取り組みが始まる。
関東・中部・近畿地方
◆東海道ルネッサンス 等

歴史的な街道や町並みを活かした地域づくりを積極的に推進するモデル地区を認定

H15

H16

モデル地区から認定地区への拡大

H26

認定地区（３９地区）

4．夢街道ルネサンスの取り組み

◆マップづくりなどの地域活動

コンセプト

新「街道文化」の創出

キャッチフレーズ

～中国路 歩いて・感じて・伝えたい～

■早く移動することを競う「通過型文化」から「楽しみながら巡る文化」へ

■地域主体の活力ある地域づくりへ

対象は中国5県

【H13年度】コンセプト及びキャッチフレーズの決定。

◆交流・勉強の場づくり

≪夢街道フォーラム・交流会議≫

認定地区の交流の場づくり

≪まちづくり懇談会≫

認定地区においてアドバイザーを招いた勉強会を実施

≪モデル地区担当者会議≫

（自治体・活動団体）

自治体担当、活動団体が一同に会し意見交換

5．日本風景街道登録ルート＆夢街道ルネサンス認定地区（平成26年１０月）

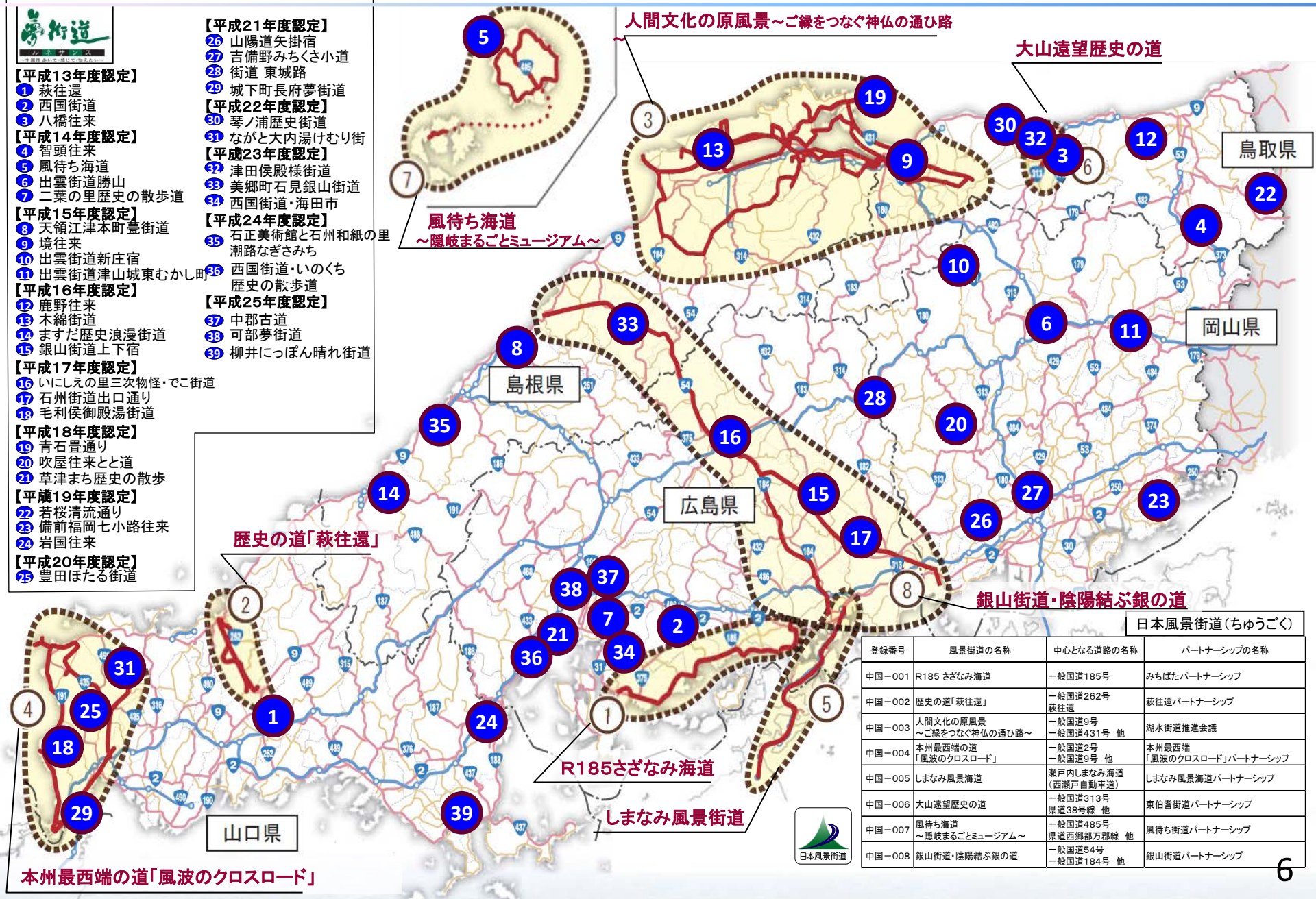

【平成13年度認定】
1 萩往還
2 西国街道
3 八橋往来
【平成14年度認定】
4 智頭往来
5 風待ち海道
6 出雲街道勝山
7 二葉の里歴史の散歩道
【平成15年度認定】
8 天領江津本町甍街道
9 境往来
10 出雲街道新庄宿
11 出雲街道津山城東むかし町
【平成16年度認定】
12 鹿野往来
13 木綿街道
14 ますだ歴史浪漫街道
15 銀山街道上下宿
【平成17年度認定】
16 いにしえの里三次物怪・でこ街道
17 石州街道出口通り
18 毛利侯御殿湯街道
【平成18年度認定】
19 青石畳通り
20 吹屋往来とと道
21 草津まち歴史の散歩
【平成19年度認定】
22 若桜清流通り
23 備前福岡七小路往来
24 岩国往来
【平成20年度認定】
25 豊田ほたる街道
【平成21年度認定】
26 山陽道矢掛宿
27 吉備野みちくさ小道
28 街道 東城路
29 城下町長府夢街道
【平成22年度認定】
30 琴ノ浦歴史街道
31 ながと大内湯けむり街
【平成23年度認定】
32 津田侯殿様街道
33 美郷町石見銀山街道
34 西国街道・海田市
【平成24年度認定】
35 石正美術館と石州和紙の里 潮路なぎさみち
36 西国街道・いのくち 歴史の散歩道
【平成25年度認定】
37 中郡古道
38 可部夢街道
39 柳井にっぽん晴れ街道

日本風景街道（ちゅうごく）

登録番号	風景街道の名称	中心となる道路の名称	パートナーシップの名称
中国－001	R185 さざなみ海道	一般国道185号	みちばたパートナーシップ
中国－002	歴史の道「萩往還」	一般国道262号 萩往還	萩往還パートナーシップ
中国－003	人間文化の原風景 ～ご縁をつなぐ神仏の通ひ路～	一般国道9号 一般国道431号　他	湖水街道推進会議
中国－004	本州最西端の道 「風波のクロスロード」	一般国道2号 一般国道9号　他	本州最西端 「風波のクロスロード」パートナーシップ
中国－005	しまなみ風景海道	瀬戸内しまなみ海道 （西瀬戸自動車道）	しまなみ風景海道パートナーシップ
中国－006	大山遠望歴史の道	一般国道313号 県道38号線　他	東伯耆街道パートナーシップ
中国－007	風待ち海道 ～隠岐まるごとミュージアム～	一般国道485号 県道西郷都万郡線　他	風待ち街道パートナーシップ
中国－008	銀山街道・陰陽結ぶ銀の道	一般国道54号 一般国道184号　他	銀山街道パートナーシップ

6．交流の場づくり

ちゅうごく街道交流会議

■「日本風景街道」と「夢街道ルネサンス」の活動団体と関係機関が毎年一堂に会し、「ちゅうごく街道交流会議」を開催
■「夢街道ルネサンス」に新規認定された認定地区への認定書授与式と活動紹介を行う。
■平成26年度に行われたパネルディスカッションでは活動団体と関係機関の協働により、「風景街
道」・「夢街道ルネサンス」・道の駅の連携に向けた取り組みが重要であることを確認

夢街道ルネサンス 認定証授与式 ＆ 活動紹介

山下会長から各地区の代表へ
認定証と銘板の授与

夢街道ルネサンス新規認定3地区の皆さん
右から「中郡古道」「可部夢街道」
「柳井にっぽん晴れ街道」

中国地方の各地から
約120名の皆さんが参加

新規認定3地区の
活動紹介状況

パネルディスカッション

各パネリストから、「連携と交流」の取組
事例について紹介

パネルディスカッション　開催状況

活発な意見交換が行われました。